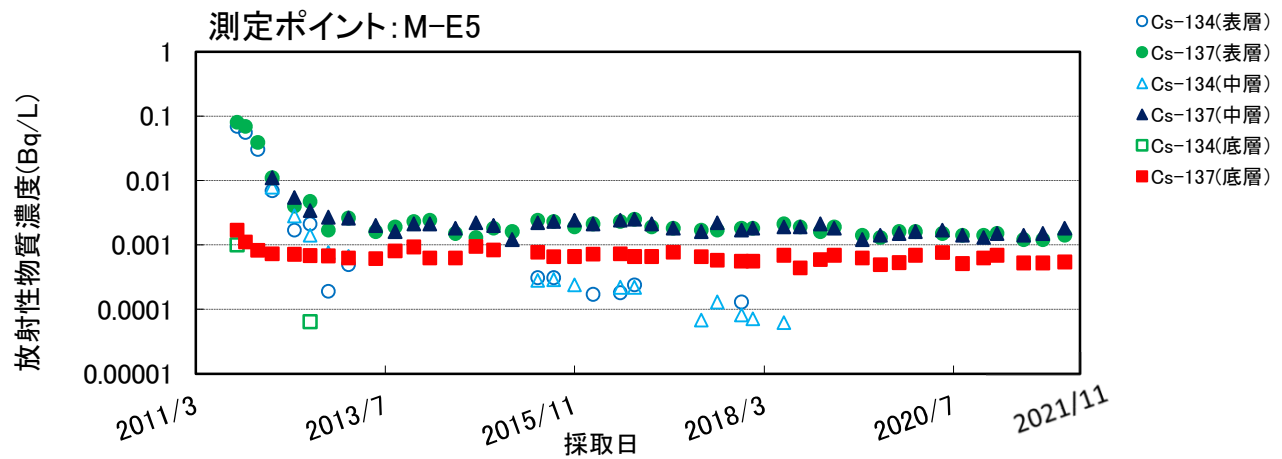
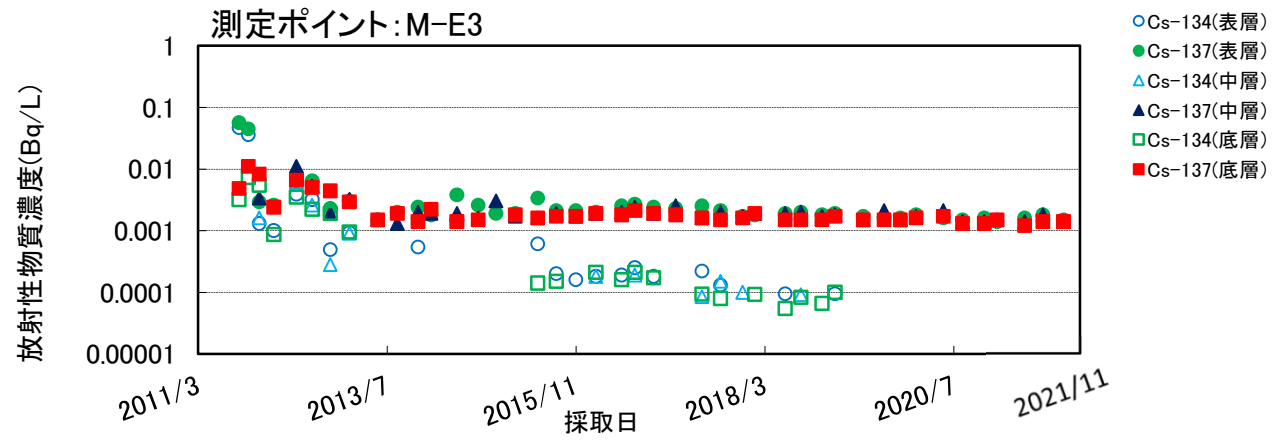
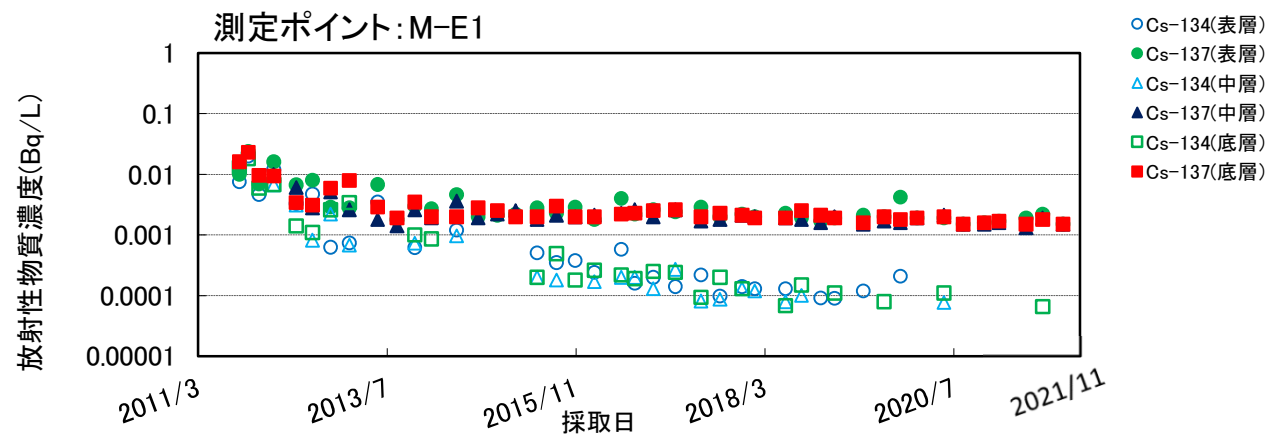
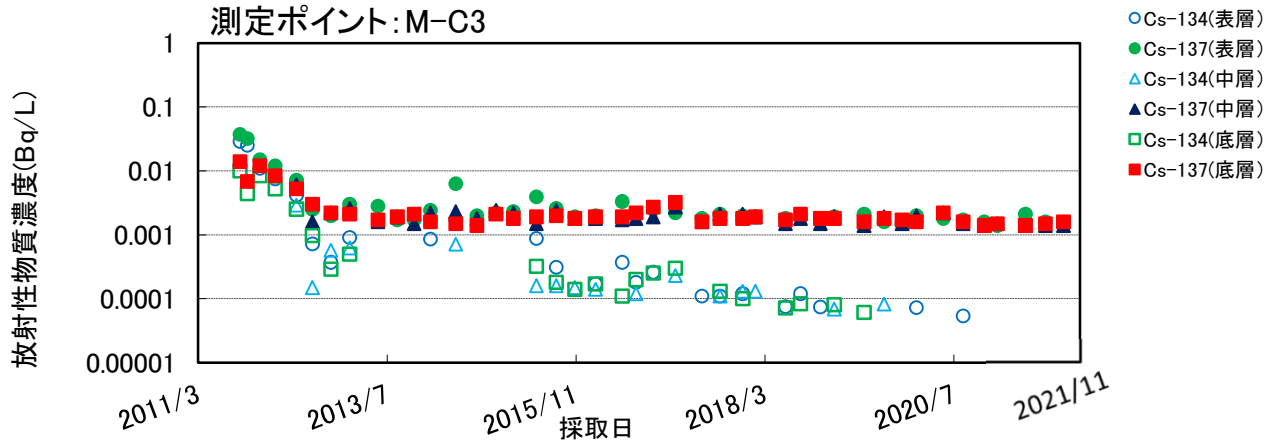
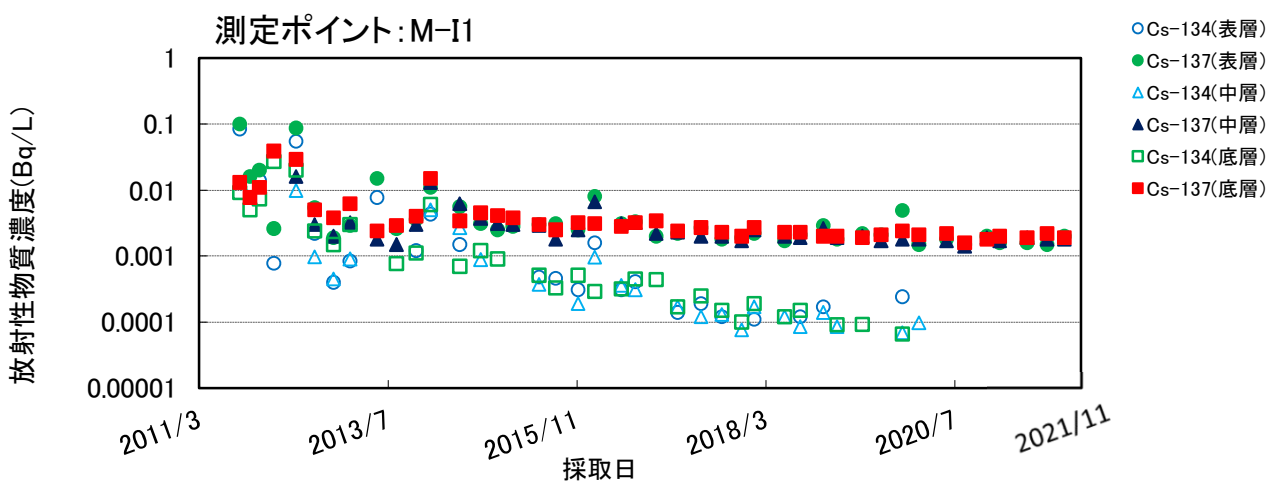
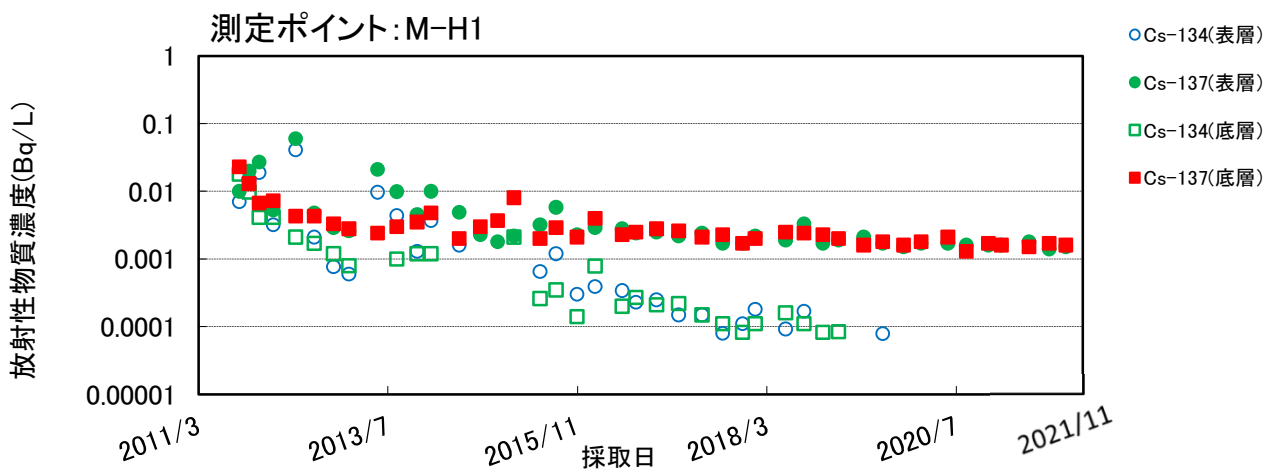
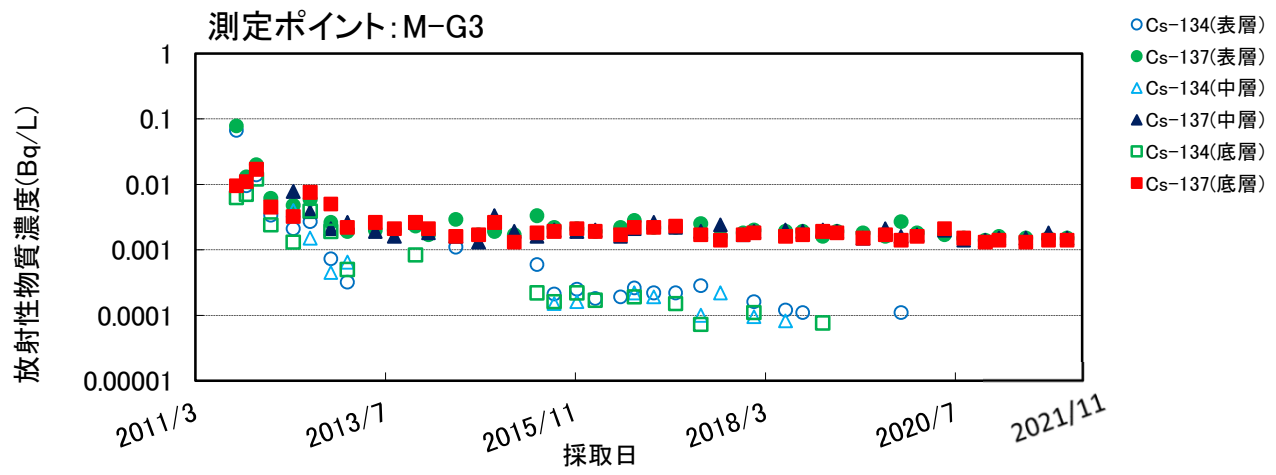
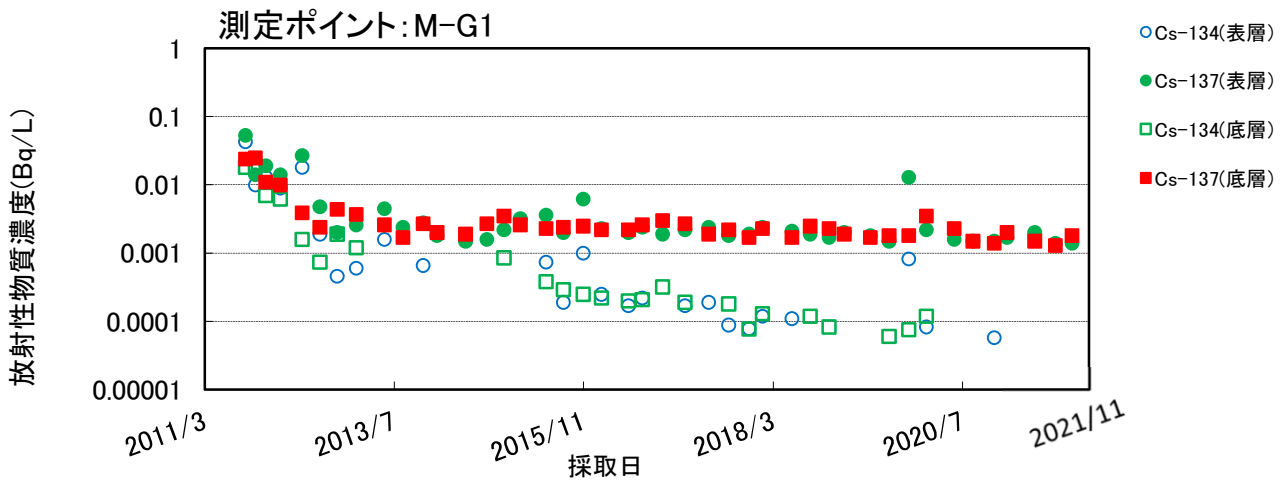


福島県沖合の海水の放射性物質濃度の推移

表層: 海面～2m程度、中層: 深度50mまたは100m、底層: 海底～40m程





※計測値が検出下限値未満であった場合は、グラフ上に表示していない。

福島県沖(海水)

